













Piano di Protezione Civile
Comune di Casirate d'Adda
 Provincia di Bergamo

Carta di inquadramento
 Rischio Sismico - PSL - Zone di Confluenza
 della Popolazione
Tavola 2B

Aggiornamento: Aprile 2018


 Scala 1:5.000
 Redazione a cura di Ecometrics S.r.l.

- RISCHIO SISMICO**
FASE DI ALLARME - MODELLO DI INTERVENTO
-  Zone di confluenza verso le Aree di Attesa
- STRUTTURE STRATEGICHE**
-  Struttura di accoglienza o ricovero
 -  Struttura istituzionale
 -  Struttura operativa
 -  Struttura sanitaria
 -  Magazzino comunale
- SUPERFICI STRATEGICHE**
-  Area di attesa
 -  Area di accoglienza/ricovero
 -  Area secondaria ammassamento mezzi di soccorso
- URBANIZZATO**
-  Edifici residenziali/commerciali
 -  Insediamenti produttivi
- MANUFATTI SULLA VIABILITA'**
-  Sottopasso / Ponte / Cavalavia
 -  Distributori carburante

- RISCHIO SISMICO**
PERICOLOSITA' SISMICA LOCALE
-  Z4a - Zona con presenza di depositi alluvionali e/o fluvioglaciali granulari e/o coesivi.
- INFRASTRUTTURE VIABILISTICHE E PUNTI DI ACCESSO**
-  Autostrade e Svincoli autostradali
 -  Strade Principali (Provinciali, Statali, Ex-statali)
 -  Linea Ferroviaria
 -  Punti atterraggio elicotteri
- RETI TECNOLOGICHE E IMPIANTI**
-  Impianto telecomunicazioni
 -  SNAM - Area di Casirate d'Adda
 -  Pozzo idrico
 -  Piattaforma ecologica
- LIMITI AMMINISTRATIVI**
-  Confini comunali