

 **Piano di Protezione Civile**
Comune di Casirate d'Adda
 Provincia di Bergamo



Carta di inquadramento
Trasporto Merci Pericolose - GPL
Tavola 2D.1

Aggiornamento: Aprile 2018






Scala 1:10.000

Redazione a cura di Ecometrics S.r.l. 




ZONE DI PERICOLOSITA' - RISCHIO TRASPORTI

- Autobotte GPL (20 Tonn - Pieno carico)**
-  Zona I - Fascia 150 metri
 -  Zona II - Fascia 290 metri



STRUTTURE STRATEGICHE

-  Struttura di accoglienza o ricovero
-  Struttura istituzionale
-  Struttura operativa
-  Struttura sanitaria
-  Magazzino comunale





SUPERFICI STRATEGICHE

-  Area di accoglienza/ricovero
-  Area di attesa
-  Area di ammassamento






URBANIZZATO

-  Edifici residenziali/commerciali
-  Insediamenti produttivi



INFRASTRUTTURE VIABILISTICHE E PUNTI DI ACCESSO

-  Autostrade e Svincoli autostradali
-  Strade Principali (Provinciali, Statali, Ex-statali)
-  Linea Ferroviaria
-  Punti atterraggio elicotteri

RETI TECNOLOGICHE E IMPIANTI

-  Impianto telecomunicazioni
-  SNAM - Area di Casirate d'Adda
-  Pozzo idrico
-  Piattaforma ecologica
-  Idranti

MANUFATTI SULLA VIABILITA'

-  Sottopasso / Ponte / Cavalcavia
-  Distributori carburante

LIMITI AMMINISTRATIVI

-  Confini comunali